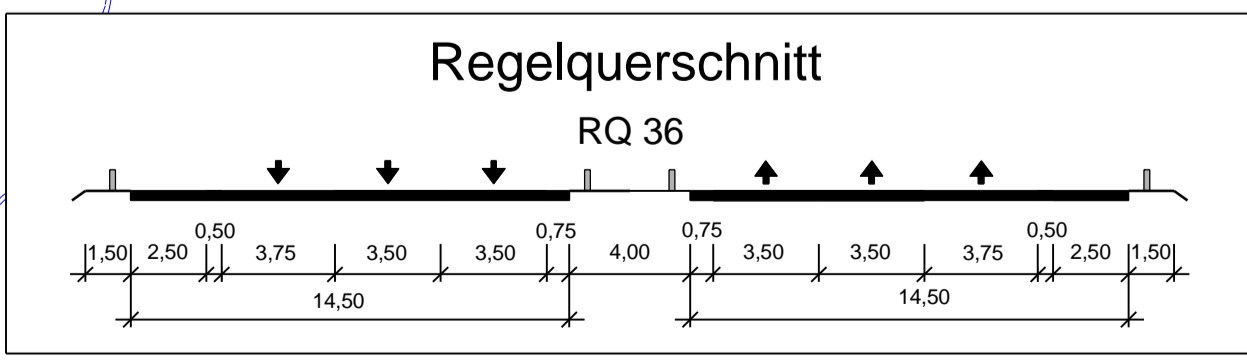
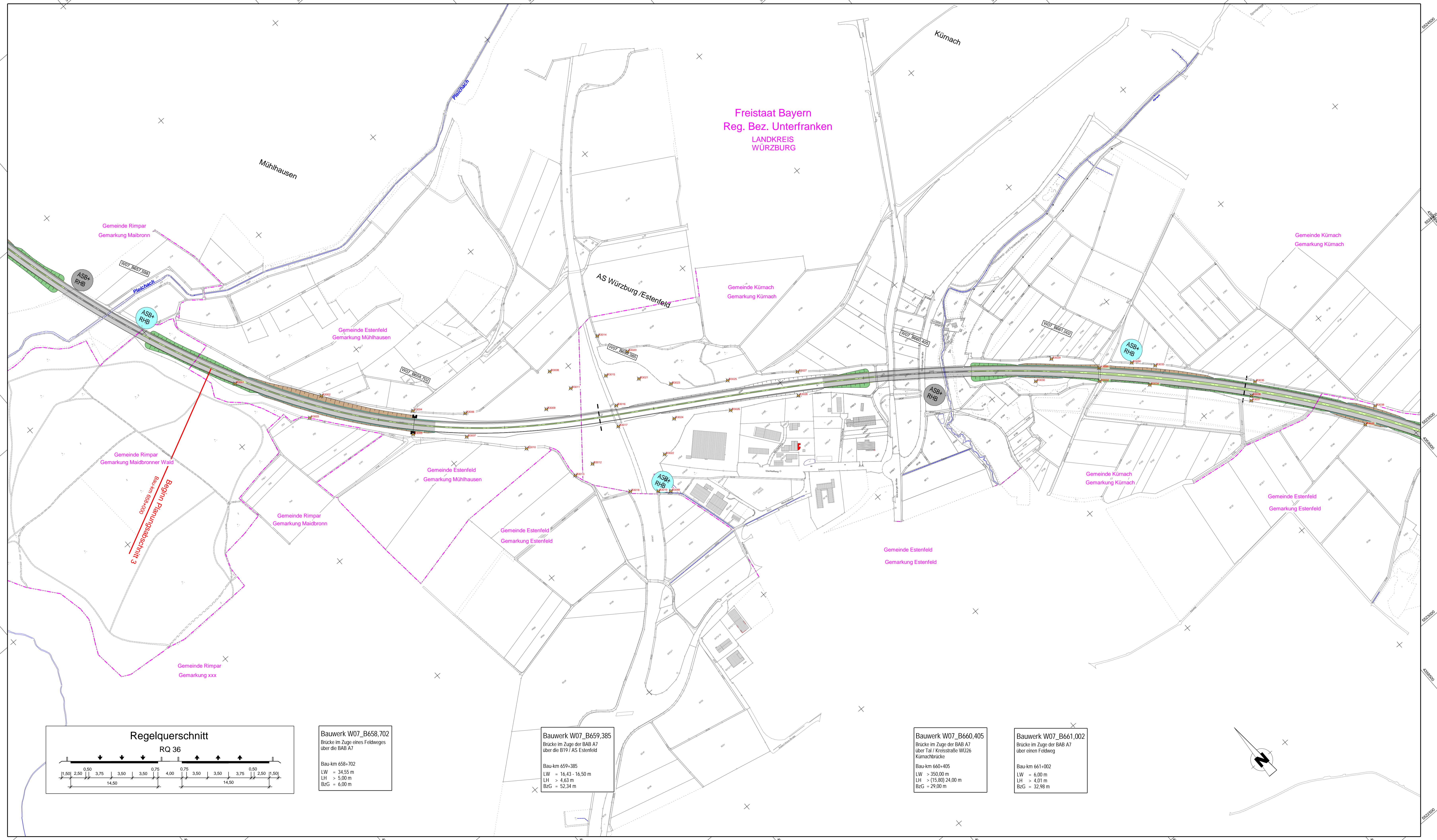


ZEICHENERKLÄRUNG

- Planung**
- Feld- u. Waldweg befestigt / unbefestigt Grünweg
 - Einschnittsboschung
 - Müde mit Fließrichtung Bankett und Grünflächen
 - Lage der Gradienten
 - Mittelstreifen, Achse
 - Richtungsfahrbahn mit Fahrstreifenaufteilung (nachrichtlich)
 - Bankett
 - Dämmboschung
 - Entwässerungsgraben mit Fließrichtung
 - gemeinsamer Geh- und Radweg
- Immissionsschutz**
- Lärmschutzwand
 - Lärmschutzwall
- Verwaltung**
- Kreisgrenze
 - Gemeindengrenze
 - Gemarkungsgrenze
- H = 15,000 m
 2,7% 2,5%
 650,36m | 115,92m
- Gradientenbruchpunkt mit Angabe von Ausstufungshöhe, Längsneigung und Abstand zum nächsten Neigungspunkt
- Gradientenbruchpunkt / tiefpunkt Quersneigung
- B1000 Bohrpunkt Nummer



Bauwerk W07_B658.702
Brücke im Zuge eines Feldweges über die BAB A7

Bau-km 658+702
 LW = 34,55 m
 LH > 5,00 m
 BzG = 6,00 m

Bauwerk W07_B659.385
Brücke im Zuge der BAB A7 über die B19 / AS Estenfeld

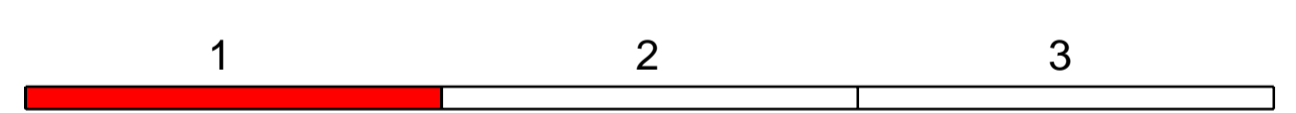
Bau-km 659+385
 LW = 16,43 - 16,50 m
 LH > 4,63 m
 BzG = 52,34 m

Bauwerk W07_B660.405
Brücke im Zuge der BAB A7 über Tal / Kreisstraße WU26 Kürnachbrücke

Bau-km 660+405
 LW > 350,00 m
 LH > (15,80) 24,00 m
 BzG = 29,00 m

Bauwerk W07_B661.002
Brücke im Zuge der BAB A7 über einen Feldweg

Bau-km 661+002
 LW = 6,00 m
 LH > 4,01 m
 BzG = 32,98 m



| | | | |
|--|--|----------------------|--|
| Autobahndirektion Nordbayern | | bearbeitet: Gz: 2018 | |
| Flaschenhofstraße 55 90402 Nürnberg | | gezeichnet: Gz: 2018 | |
| Tel.: 0911/4621-01, Fax: 0911/4621-456, E-Mail: poststelle@abdnb.bayern.de | | geprüft: Gz: 2018 | |
| | | PSP Nr.: 8025.ABA | |
| | | Projekt: 50_Planung | |

| Nr. | Art der Änderung | Datum | Zeichen |
|-----|------------------|-------|---------|
| | | | |

VORENTWURF

Straßenbauverwaltung Freistaat Bayern
Autobahndirektion Nordbayern
 Straße / Abschn.-Nr. / Station: A7 von 200 / 6.581 bis 260 / 8.965 li / 9.215 re
 PROJUS-Nr.: A007-G010-BY

Unterlage / Blatt-Nr.: 5 / 1
Lageplan Bohrpunkte
 Bau-km 658+000 bis
 Bau-km 662+090
 Maßstab: 1 :

BAB A7 Fulda - Würzburg
nördlich AS Würzburg-Estenfeld - AK Biebelried
6-streifiger Ausbau
 von Bau-km 658+000 bis Bau-km 668+350 li / 668+600 re

Aufgestellt:
 Autobahndirektion Nordbayern

Ried, Baudirektor
 Nürnberg, den xx.xx.2018